



**АДМИНИСТРАЦИЯ
НОВОАЗОВСКОГО МУНИЦИПАЛЬНОГО ОКРУГА
ДОНЕЦКОЙ НАРОДНОЙ РЕСПУБЛИКИ**

ПОСТАНОВЛЕНИЕ
от 05.12.2024 № 1576
г. Новоазовск

**О внесении изменений в Схему размещения нестационарных
(передвижных) объектов мелкорозничной (торговой) сети
на земельных участках, находящихся в муниципальной собственности
Новоазовского муниципального округа Донецкой Народной Республики,
утвержденную постановлением Администрации Новоазовского
муниципального округа от 30.08.2024 № 889**

В целях создания условий для обеспечения жителей услугами торговли, рационального размещения нестационарных (передвижных) объектов мелкорозничной (торговой) сети на территории Новоазовского муниципального округа, в соответствии с Федеральным конституционным законом Российской Федерации от 04 октября 2022 года № 5-ФКЗ «О принятии в Российскую Федерацию Донецкой Народной Республики и образовании в составе Российской Федерации нового субъекта – Донецкой Народной Республики», Федеральным законом от 6 октября 2003 года № 131-ФЗ «Об общих принципах организации местного самоуправления в Российской Федерации», руководствуясь Уставом муниципального образования Новоазовский муниципальный округ Донецкой Народной Республики, принятым решением Новоазовского муниципального совета Донецкой Народной Республики от 25 октября 2023 года № I-4/1 (с изменениями), Положением об Администрации Новоазовского муниципального округа Донецкой Народной Республики, утвержденным решением Новоазовского муниципального совета Донецкой Народной Республики от 10 ноября 2023 года № I-6/3, Администрация Новоазовского муниципального округа

ПОСТАНОВЛЯЕТ:

1. Внести в Схему размещения нестационарных (передвижных) объектов мелкорозничной (торговой) сети на земельных участках, находящихся в муниципальной собственности Новоазовского муниципального округа

Донецкой Народной Республики, утвержденную постановлением Администрации Новоазовского муниципального округа от 30.08.2024 № 889 «Об утверждении Схемы размещения нестационарных (передвижных) объектов мелкорозничной (торговой) сети на земельных участках, находящихся в муниципальной собственности Новоазовского муниципального округа Донецкой Народной Республики» следующие изменения:

1.1 Дополнить Схему размещения нестационарных (передвижных) объектов мелкорозничной (торговой) сети на земельных участках, находящихся в муниципальной собственности Новоазовского района пунктами 15,16,17,18,19 следующего содержания:

№ п/п	Место размещения и адрес	Площадь земельного участка (кв.м)	Количество выделенных мест для нестационарных (передвижных) объектов мелкорозничной (торговой) сети	Срок осуществления торговой деятельности в месте размещения нестационарных (передвижных) объектов мелкорозничной (торговой) сети	Иная дополнительная информация
15	ДНР, Новоазовский район, г. Новоазовск, ул. Кирова (в географических координатах: 47.114206, 38.082305)	50	1	3 года	НТО № 15 (приложение 1)
16	ДНР, Новоазовский район, г. Новоазовск, ул. Ленина (в географических координатах: 47.114244, 38.082209)	63	1	3 года	НТО № 16 (приложение 1)
17	ДНР, Новоазовский район, г. Новоазовск, ул. Ленина (в географических координатах: 47.114374, 38.082249)	312	1	3 года	НТО № 17 (приложение 1)
18	ДНР, Новоазовский район, с. Сопино, ул. Азовская (в географических координатах: 47.089104, 37.761371)	50	1	3 года	НТО № 18 (приложение 1)
19	ДНР, Новоазовский район, с. Сопино, ул. Центральная (в географических координатах: 47.091074, 37.761535)	50	1	3 года	НТО № 19 (приложение 1)

2. Опубликовать постановление на сайте Государственной информационной системы нормативных правовых актов Донецкой Народной Республики (<https://gisnpa-dnr.ru>).

3. Дополнительно обнародовать настоящее Постановление

на официальном сайте муниципального образования Новоазовский муниципальный округ Донецкой Народной Республики, доменное имя сайта <https://novoazovsk.gosuslugi.ru/>.

4. Контроль за исполнением настоящего постановления оставляю за собой.

5. Настоящее постановление вступает в силу со дня его официального опубликования.

Глава муниципального образования
Новоазовского муниципального округа



В.А. Овчаров

Приложение
к Схеме размещения нестационарных
(передвижных) объектов мелкорозничной
(торговой) сети на земельных участках,
находящихся в муниципальной
собственности Новоазовского
муниципального округа
Донецкой Народной Республики
по состоянию на

_____ 20__ г. № _____

Схема размещения нестационарного (передвижного) объекта мелкорозничной
(торговой) сети по адресу: г.Новоазовск, ул. Кирова (район площади),
учетный номер 15 (графическая часть схемы)

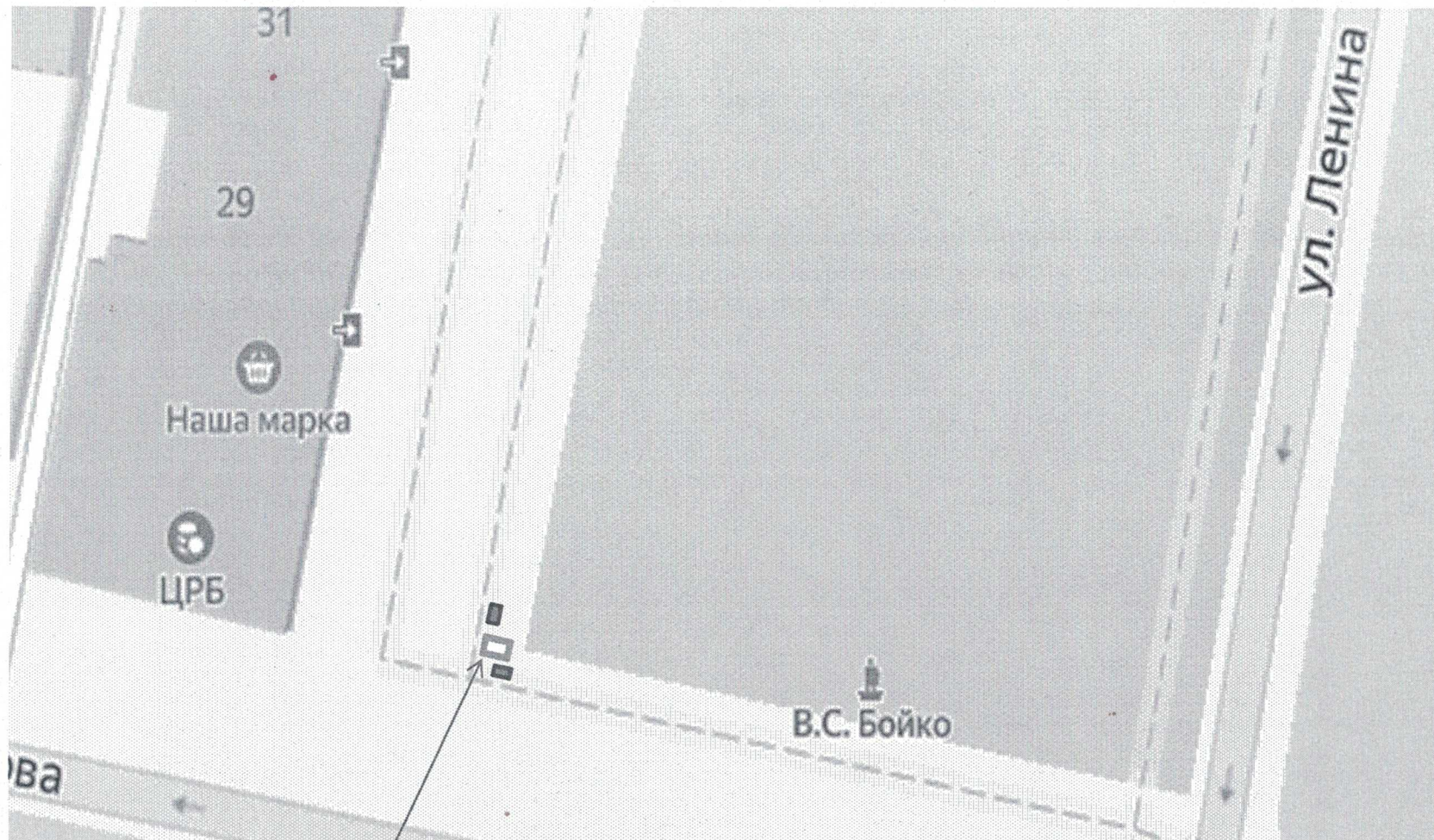


■ - существующие объекты

НТО №15

□ - нестационарные (передвижные) объекты мелкорозничной (торговой) сети

Схема размещения нестационарного (передвижного) объекта мелкорозничной (торговой) сети по адресу: г.Новоазовск, ул. Кирова (район площади), учетный номер 16 (графическая часть схемы)

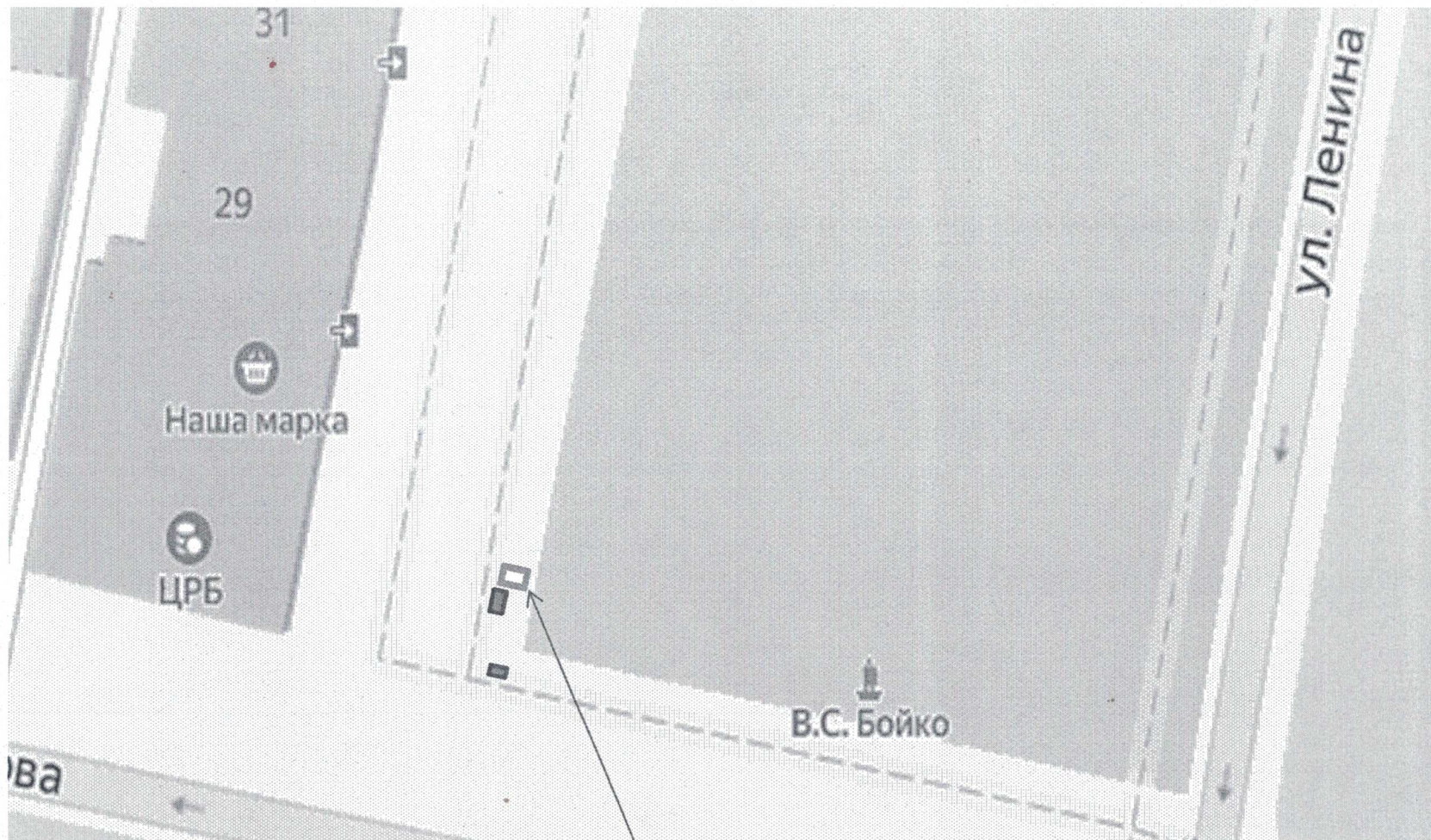


НТО № 16

■ - существующие объекты

□ - нестационарные (передвижные) объекты мелкорозничной (торговой) сети

Схема размещения нестационарного (передвижного) объекта мелкорозничной (торговой) сети по адресу: г.Новоазовск, ул. Кирова (район площади), учетный номер 17 (графическая часть схемы)

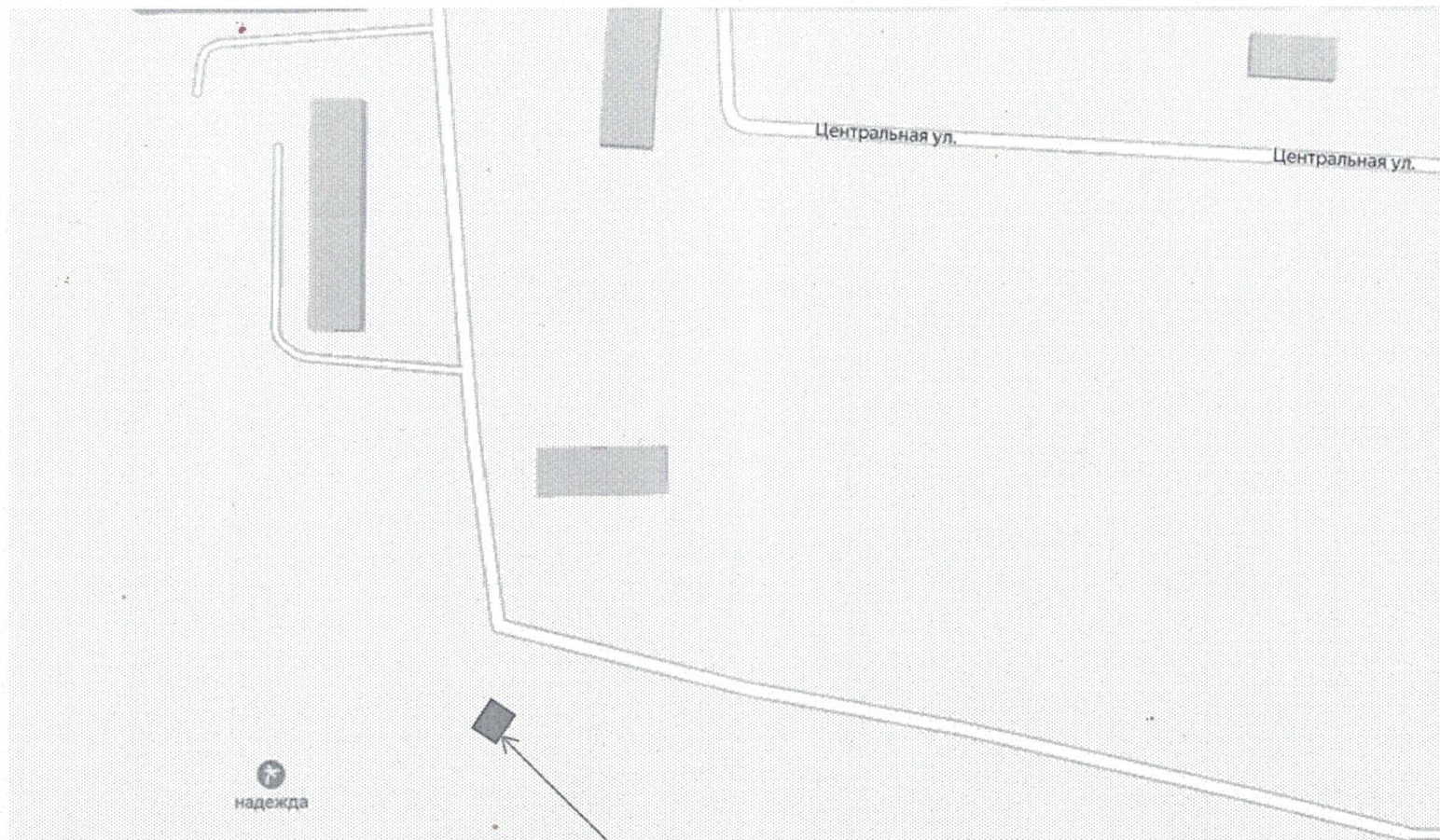


НТО № 17

■ - существующие объекты

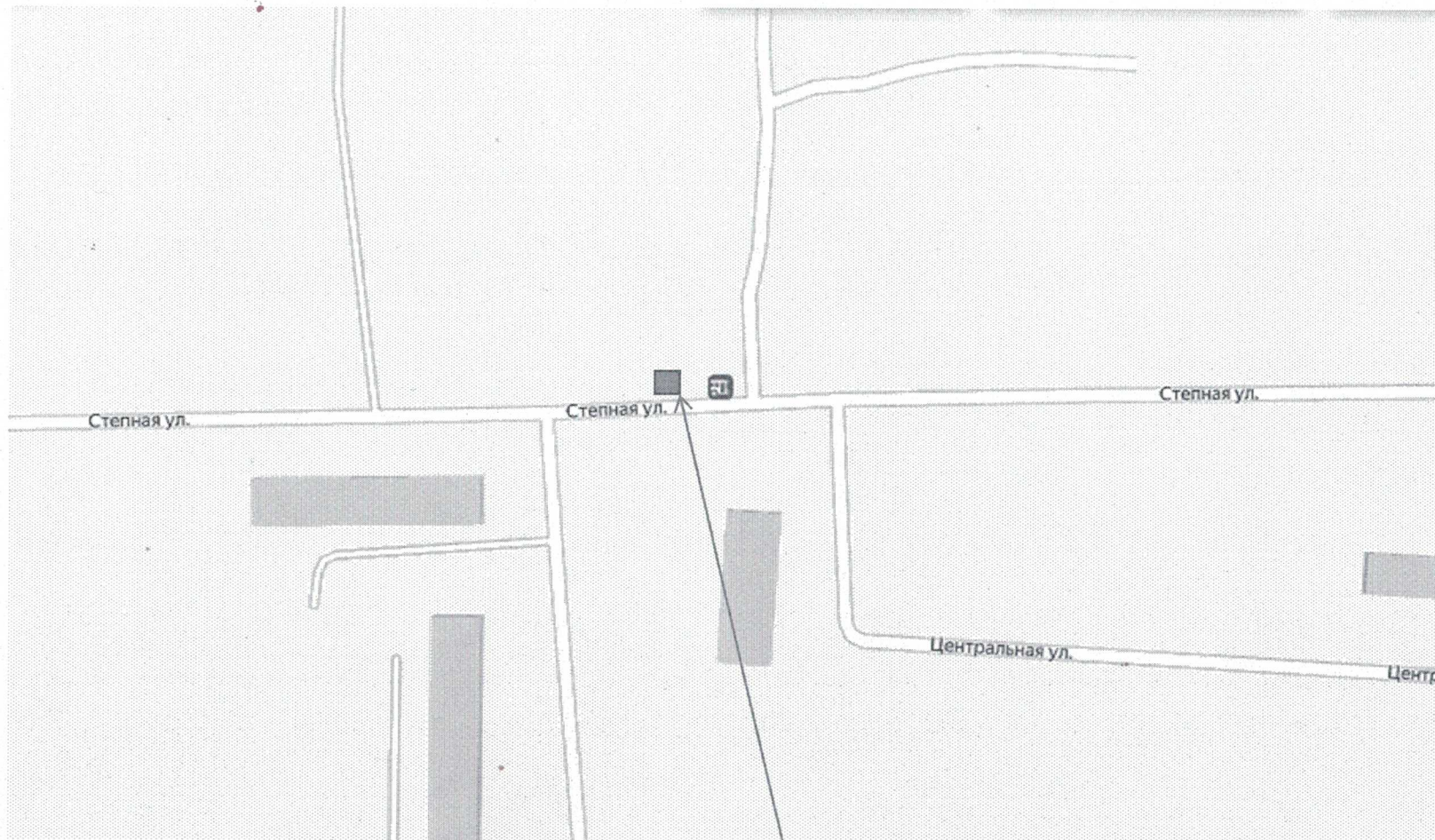
□ - нестационарные (передвижные) объекты мелкорозничной (торговой) сети

Схема размещения нестационарного (передвижного) объекта мелкорозничной (торговой) сети по адресу: Новоазовский район, с. Сопино, ул. Азовская (район пансионата «Надежда»), учетный номер 18 (графическая часть схемы)



НТО № 18

Схема размещения нестационарного (передвижного) объекта мелкорозничной (торговой) сети
по адресу: Новоазовский район с. Сопино, ул. Центральная,
учетный номер 19 (графическая часть схемы)



НТО № 19